

N7619800
 N7619700
 N7619600
 N7619500
 N7619400
 N7619300


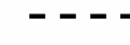


8317800
 8317900
 8312000
 8312100
 8312200
 8312300
 8312400

Tegnforklaring

Reguleringsplan PBL 2008
§12-6 - Hensynssoner

-  Ras- og skredfare
-  Flomfare

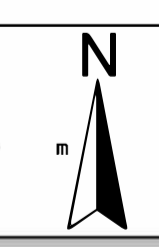
Linjesymbol

-  Plangrense
-  Bestemmelsegrense
-  Grense for faresone
-  Byggegrense

Kartopplysninger


Kilde for basiskart: FKB 3.4
 Dato for basiskart: 01.01.2020
 Koordinatsystem: ETRS89.UTM-33N
 Høydegrunnlag: NN2000

Ekvidistans: 1m
 Kartmålestokk: 1:1000



Reguleringsendring av:

Tjeldsund kommune
 Sandtrand industri- og serviceområde
 Nasjonal arealplanID: 5512_198504



Sakshandling i følge plan- og bygningsloven		Plankart datert	Bestemmelser datert
Nabovarsel / høring	Administrativt vedtak	25.01.24	25.01.204
19.12.23-11.01.24			
Utarbeidet av		Saksnr 23/1903 25.01.24	
Multiconsult		Rev. dato 06.12.23	