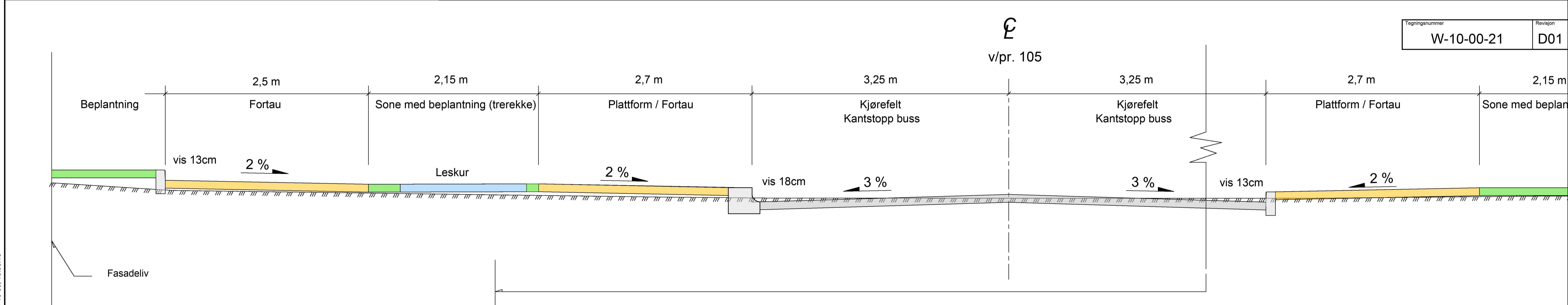
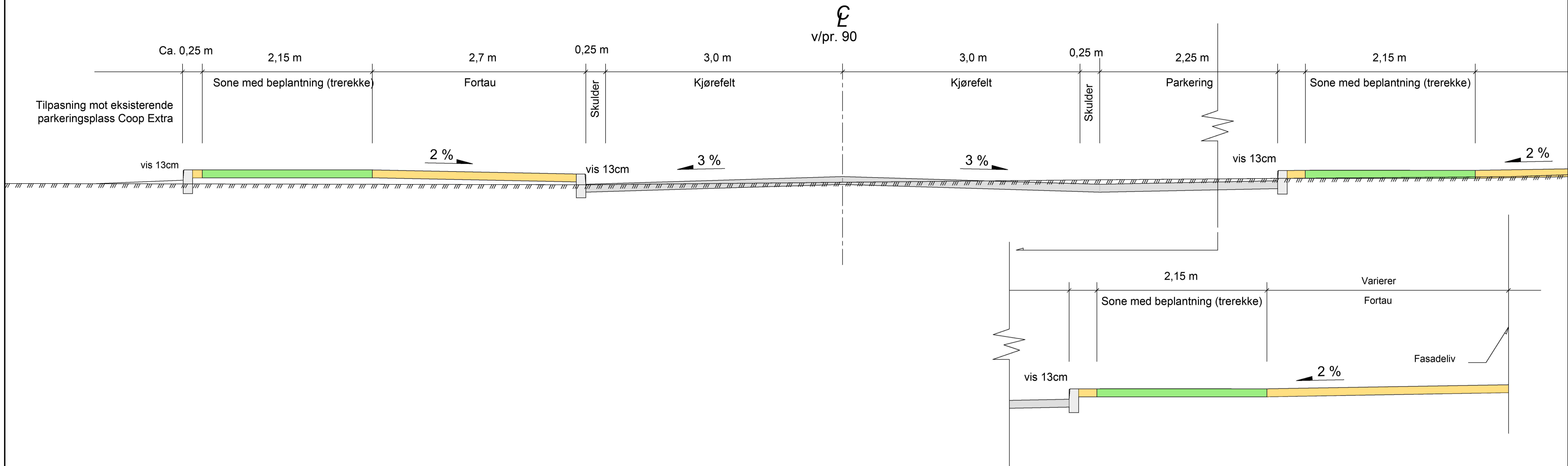


NORMALPROFIL

M = 1:25

Fv. 832 - Skånlandsveien

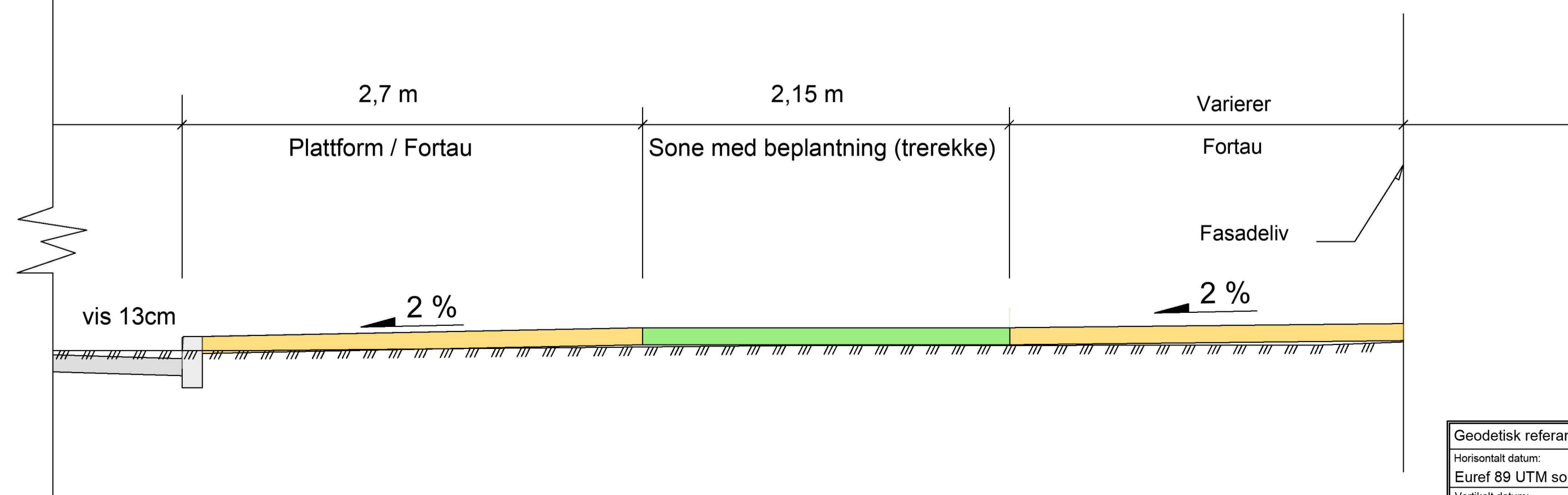
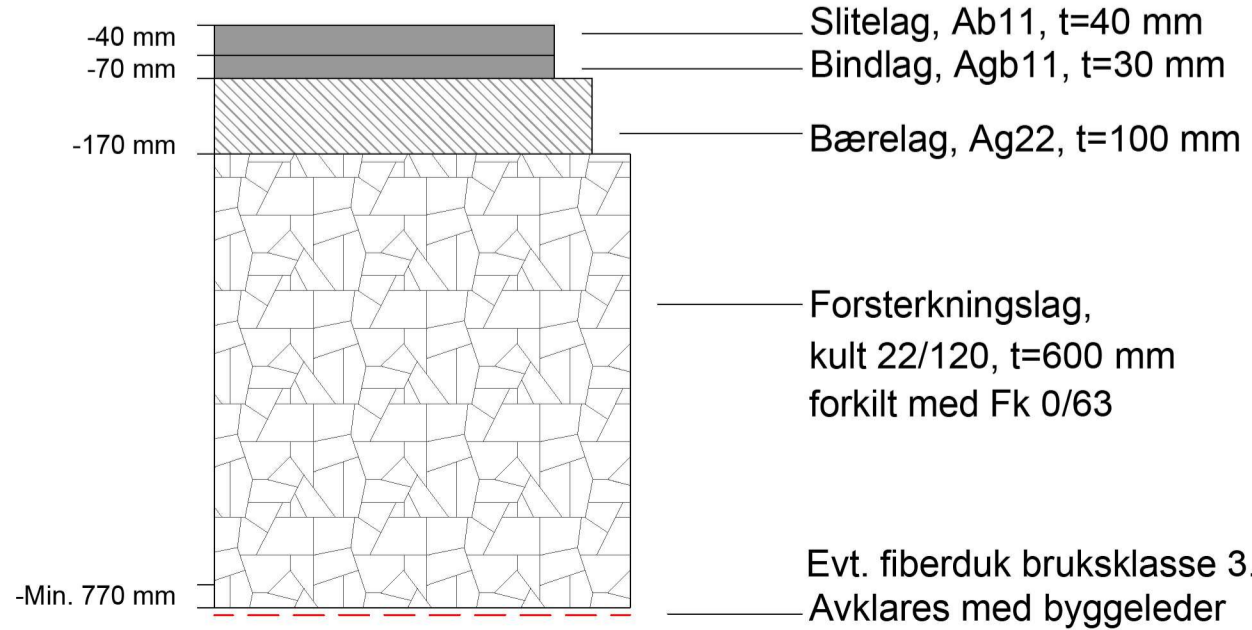
Linje 20 100



Tegningsnummer	Revisjon
W-10-00-21	D01

Overbygning kjørebane - Fv.832

M=1:10



Geodetisk referansesystem
Horisontalt datum:
Euref 89 UTM sone 33
Vertikalt datum:
NN2000

Rev.	Dato	Beskrivelse	OeyMon	TroDre	SOU

Dette dokumentet er utarbeidet av Norconsult AS som del av det oppdraget som fremgår nedenfor. Opphavsretten tilhører Norconsult AS. Dokumentet må bare benyttes til det formål som oppdragsavtalen beskriver, og må ikke kopieres eller gjøres tilgjengelig på annen måte eller i større utstrækning enn formålet tilsier.

Tjeldsund kommune Målestokk (gjelder A1)
Som vist

Evenskjer sentrumsutvikling
Detaljregulering Sentrumsgata Evenskjer
Normalprofil og overbygningsdetaljer
Fv. 832 - Skånlandsveien

Norconsult	Oppdragsnummer	Tegningsnummer	Revisjon
	5151602	W-10-00-21	D01

N:\15151615\151602\BIM\Veget\Ard\K\Layout_W-01-00-21.dwg - OeyMon - Plottet: 2020-10-05, 16:06:13