

N:\515\16\5151602\BIM\Arealplan\Forslag detaljregulering sentrumsgata Evenskjer - etter off. ettersyn.dwg, 2021-06-17 08:53:42

Tegnforklaring





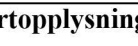
Reguleringsplan PBL 2008 §12-5. Nr. 2 - Samferdselsanlegg og teknisk infrastruktur




-  SKV Kjøreveg
-  SF Fortau
-  ST Torg
-  SVT Annen veggrunn - tekniske anlegg
-  SVG Annen veggrunn - grøntareal
-  SPA Parkering

§12-6 - Hensynssoner

-  H140 Frisikt

Linjesymbol

-  Plangrense
-  Formålgrense
-  Regulert senterlinje
-  Frisiktlinje
-  Grense for sikringszone

-  Måle og avstandslinje
-  Punktsymboler
-  Avkjørsel - både inn og utkjøring

Kartopplysninger

Kilde for basiskart: Tjeldsund kommune
 Dato for basiskart: 23.09.2020
 Koordinatsystem: ETRS89.UTM-33N
 Høydegrunnlag: NN2000

Ekvidistanse: 1m
 Kartmålestokk: 1:1000 m (i A3)



Detaljregulering

Sentrumsgata Evenskjer

Tjeldsund kommune

Med tilhørende reguleringsbestemmelser

Arealplan-ID:
5412_202002

Forslagsstiller:
Tjeldsund kommune

SAKSBEHANDLING ETTER PLAN- OG BYGNINGSLOVEN

Dato	Revisjon	SAKS-NR	DATO	SIGN
Kommunestyret sitt vedtak		30/21	24.03.2021	
Ny 2. gang behandling				
Offentlig ettersyn fra til				
2. gangs behandling		23/21	18.03.2021	
Offentlig ettersyn fra 10.11.2020 til 23.12.2020				
1. gangs behandling		90/20	05.11.2020	
Kunngjøring av oppstart av planarbeid		18-996	27.02.2020	HERARN
Oppstartsmøte...		18-996	19.02.2020	HERARN
PLANEN ER UTARBEIDET AV:		TEGNNR.	DATO	SIGN.
			01.03.2021	MALHE



Det bekreftes at planen er i samsvar med kommunestyrets vedtak av

Dato _____ Plansjef _____