

Tegnforklaring

Reguleringsplan PBL 2008

§12-5. Nr. 1 - Bebyggelse og anlegg

BKS Boligbebyggelse-konsentrert småhusbebyggelse





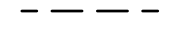

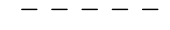

BLK Lekeplass

§12-5. Nr. 2 - Samferdselsanlegg og teknisk infrastruktur

SKV Kjøreveg

SVT Annen veggrunn - tekniske anlegg

Linjesymbol

-  RpGrense
-  RpFormålGrense
-  Eiendomsgrense som skal oppheves
-  Byggegrense
-  Planlagt bebyggelse
-  Bebyggelse som forutsettes fjernet
-  Frisiktlinje
-  Måle og avstandslinje

Kartopplysninger

Kilde for basiskart: Skånland kommune


Dato for basiskart: 9.3.2019

Koordinatsystem: ETRS89.UTM-33N

Høydegrunnlag: NN2000

Ekvidistanse: 1m

Kartmålestokk: 1:500 m



Detaljregulering

Boligtomt 16/164

Tjeldsund kommune

Med tilhørende reguleringsbestemmelser

Arealplan-ID:

5412_202003

Forslagsstiller:

Industri og maling AS
v/Rune Hjelmsø

SAKSBEHANDLING ETTER PLAN- OG BYGNINGSLOVEN

Dato	Revisjon	SAKS-NR	DATO	SIGN
Dato 20.8.2020	Revisjon Byggegrenser og planlagt bebyggelse		20.8.2020	JOB
Dato 3.7.2020	Revisjon Byggegrenser og planlagt bebyggelse		3.7.2020	JOB

Kommunestyret sitt vedtak

Ny 2. gang behandling				
Offentlig ettersyn fra til				
2. gangs behandling				
Offentlig ettersyn fra til				
1. gangs behandling				
Kunngjøring av oppstart av planarbeid			25.3.2019	JOB
Oppstartsmøte...			7.3.2019	JOB
PLANEN ER UTARBEIDET AV: HÅLOGALAND PLANKONTOR		TEGNNR.	DATO	SIGN.
			5.12.2019	

Det bekreftes at planen er i samsvar med kommunestyrets vedtak av

BekreftDato PLANSJEFNAVN
Dato Plansjef

